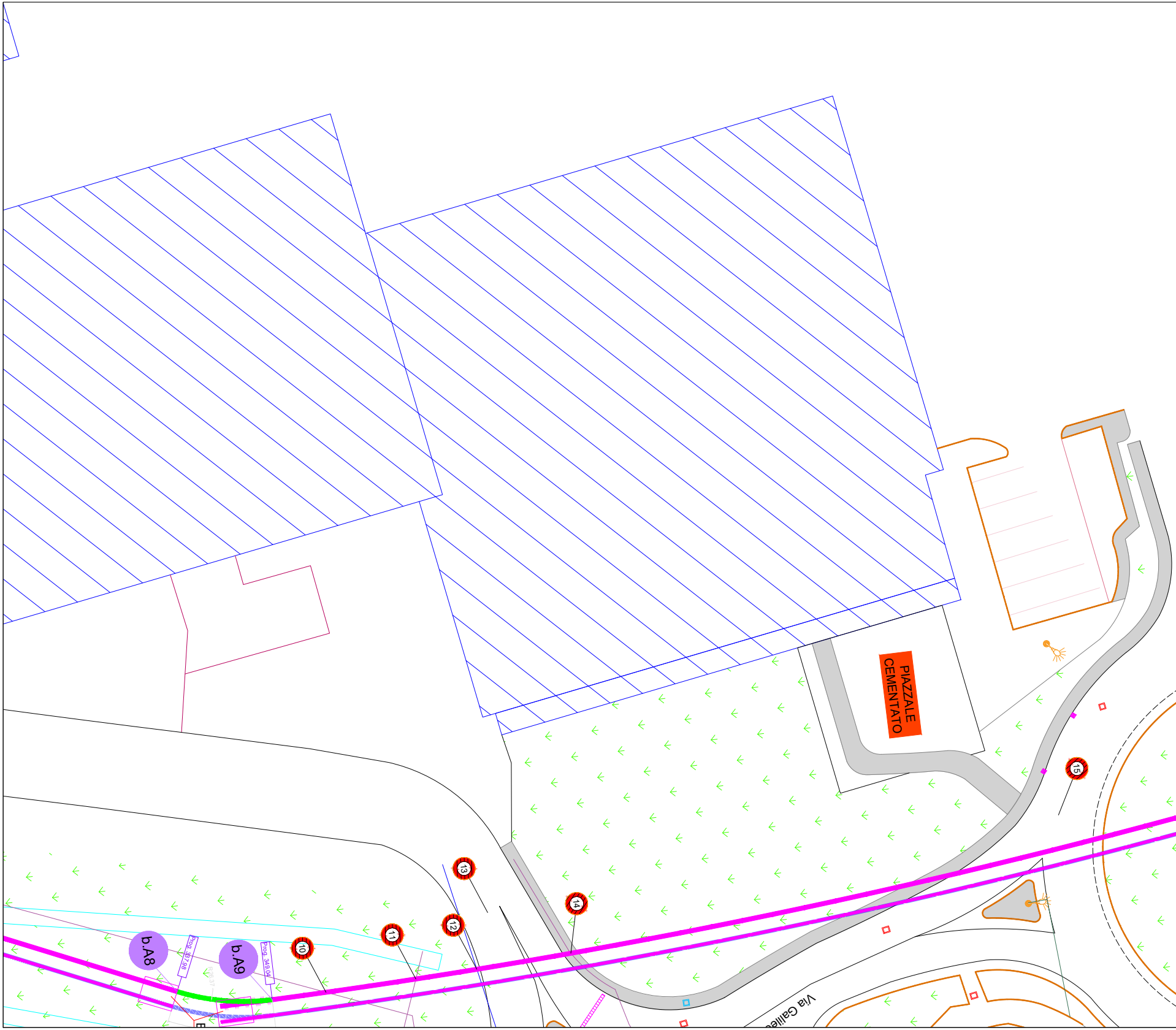
PIAZZALE
CEMENTATO
b.A8
b.A9
Prog. 337.98
Prog. 349.04
R26.37
10
11
12
13
14
15
Via Galilei

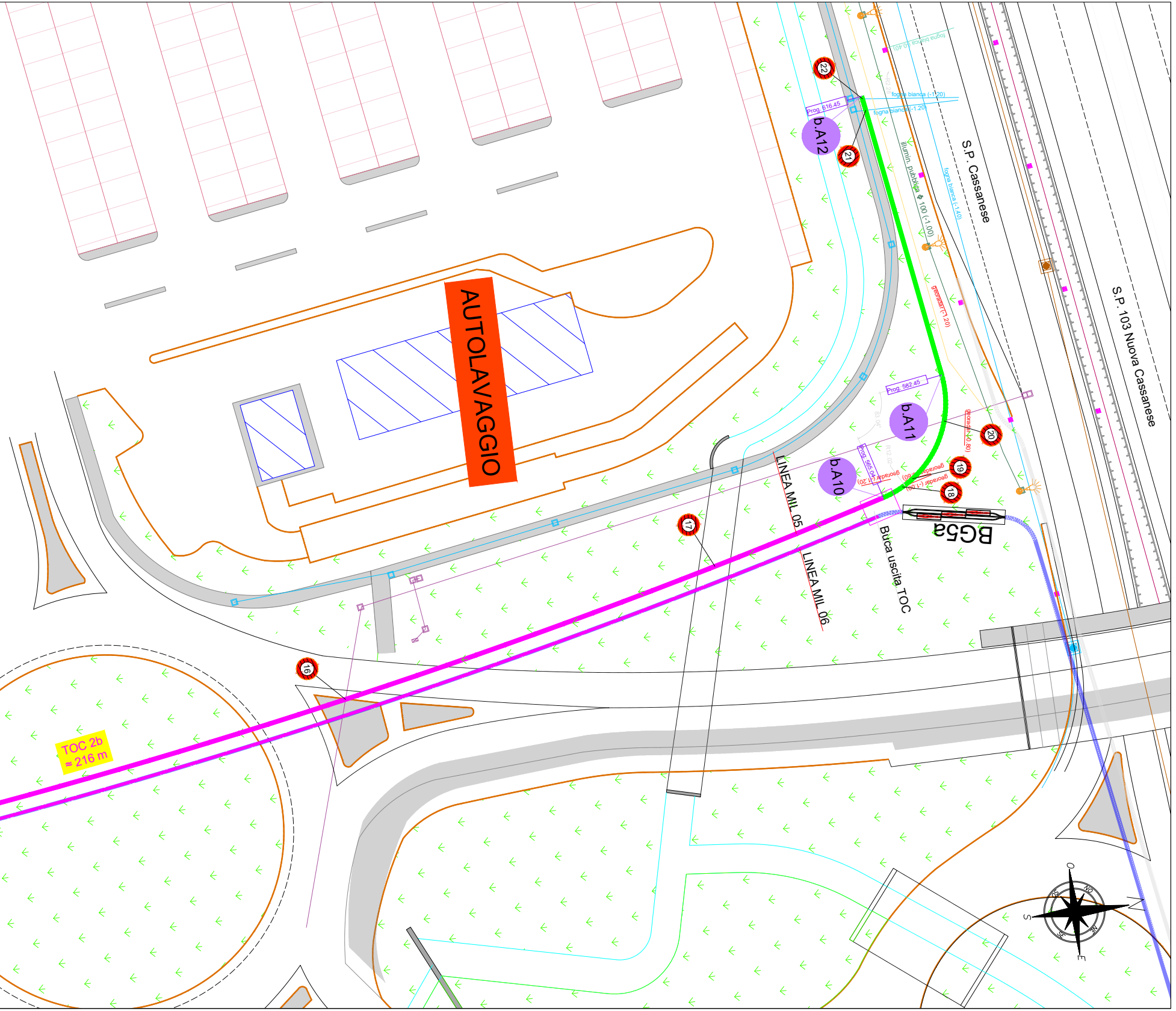
AUTOLAVAGGIO
S.P. Cassanese
S.P. 103 Nuova Cassanese
fogna bianca (-0.40)
fogna bianca (-1.20)
fogna bianca (-1.20)
fogna bianca (-1.40)
illumin. pubblica Φ 100 (-1.00)
R2.28
Prog. 616.45
b.A12
22
21
georadar (-1.20)
Prog. 582.45
83.04°
b.A11
20
georadar (-0.80)
Prog. 565.04
R12.02
b.A10
georadar (-1.20)
georadar (-0.60)
georadar (-1.00)
19
18
17
16
BG5a
Buca uscita TOC
LINEA MIL 05
LINEA MIL 06
TOC 2b
≈ 216 m
O
NO
N
NE
E
SE
S
SO

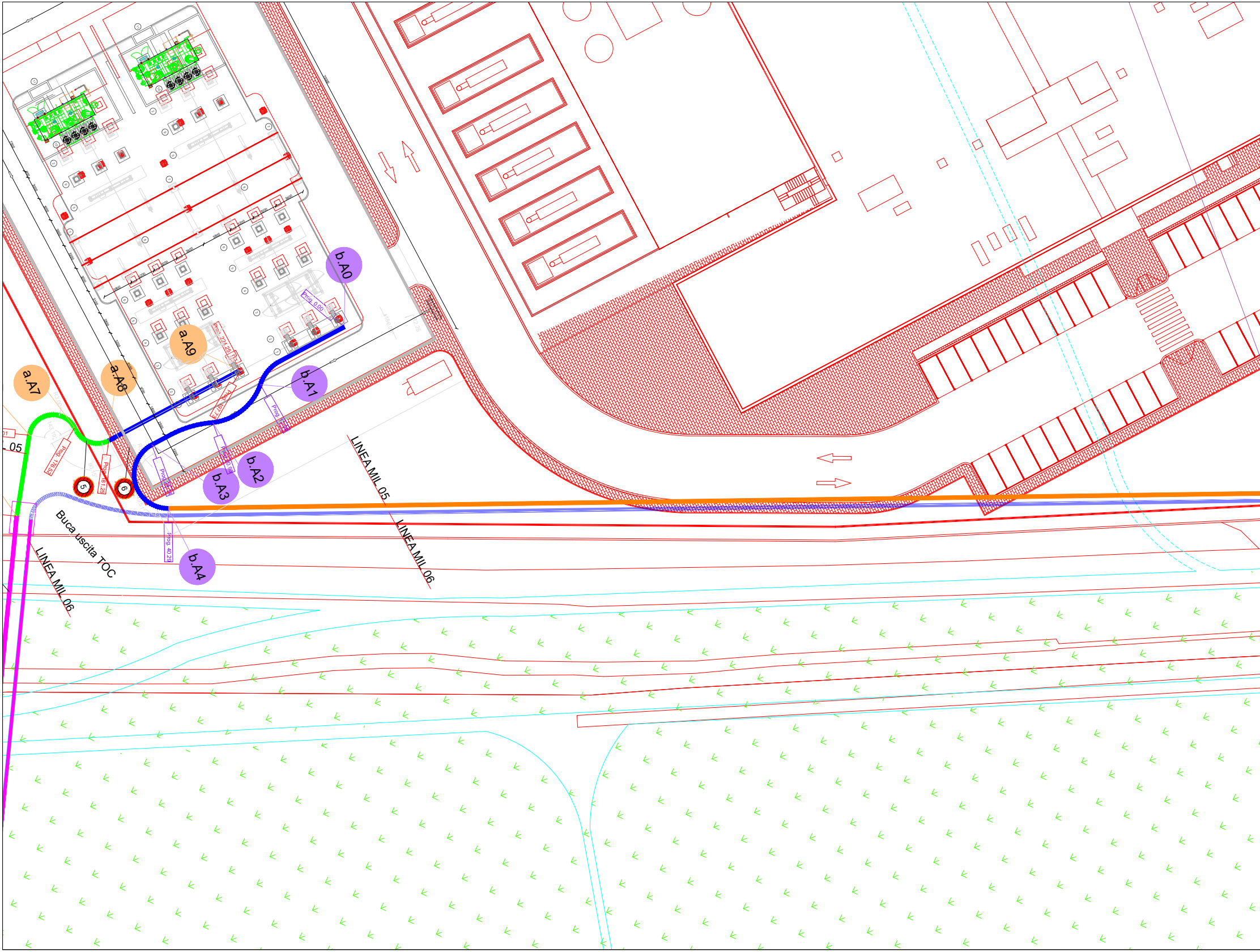
b.A0
Prog. 0.00
a.A9
Prog. 224.25
a.A8
a.A7
b.A1
Prog. 197.73
Prog. 12.08
Prog. 176.52
Prog. 181.25
5
6
b.A2
Prog. 20.98
b.A3
Prog. 29.74
.05
LINEA MIL 05
LINEA MIL 06
Buca uscita TOC
LINEA MIL 06
Prog. 40.29
b.A4

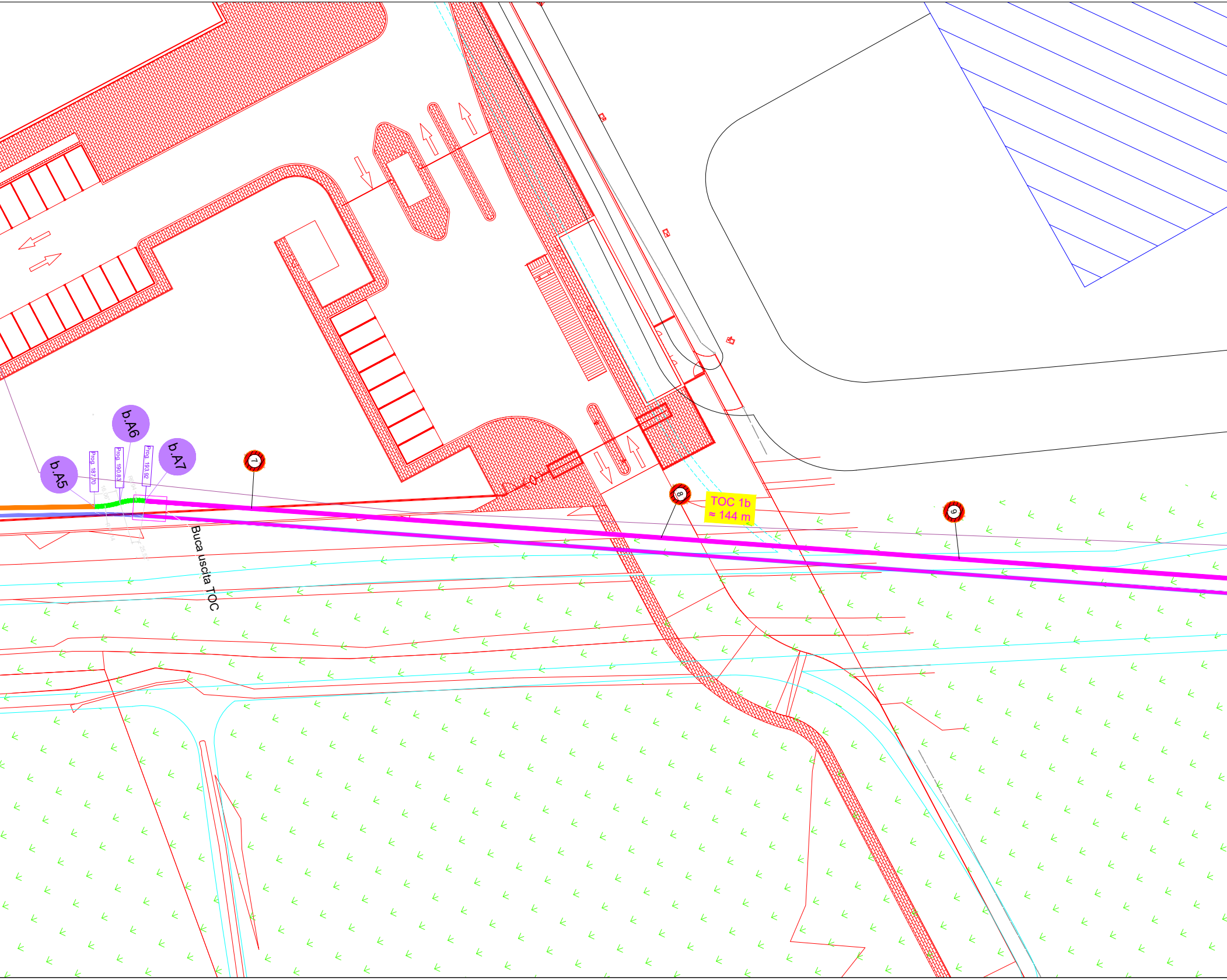
b.A6
b.A7
b.A5
Prog. 187.70
Prog. 190.83
Prog. 193.92
16.06°
R6.94
25.52°
7
Buca uscita TOC
8
TOC 1b
≈ 144 m
9

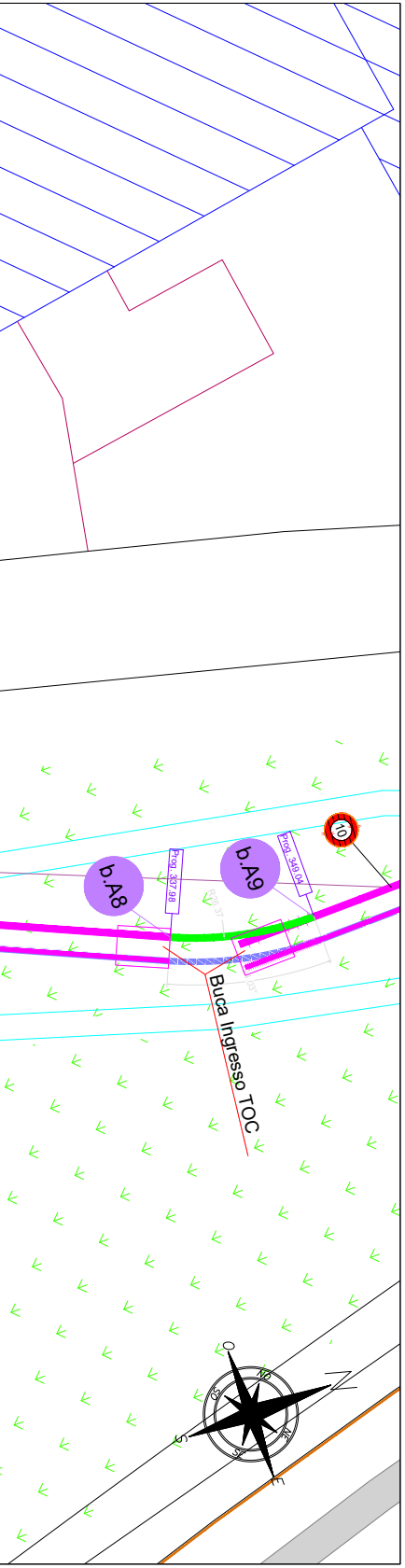
b.A8
b.A9
Prog. 337.98
Prog. 349.04
10
Buca Ingresso TOC

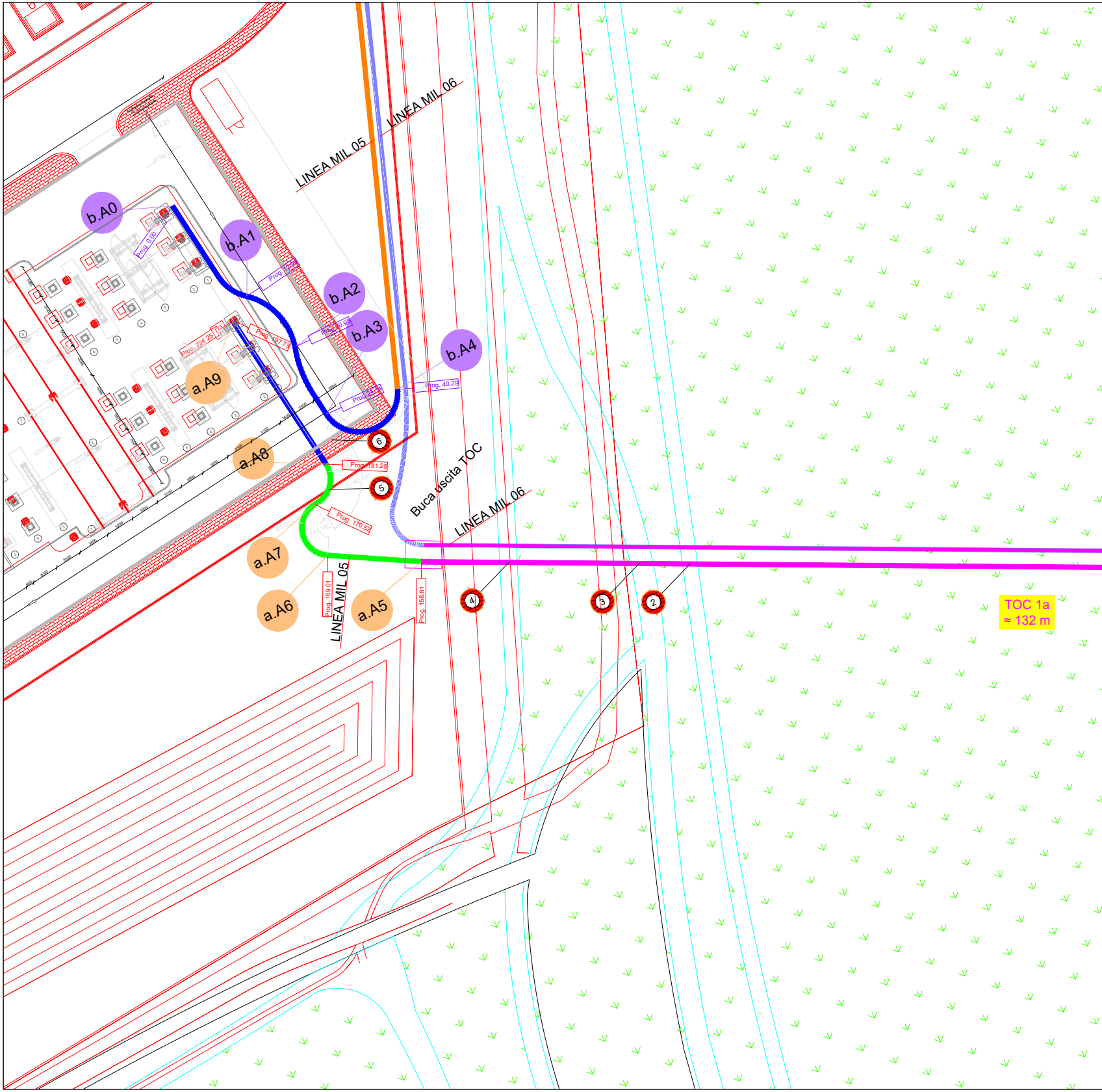
b.A0
b.A1
b.A2
b.A3
b.A4
a.A9
a.A8
a.A7
a.A6
a.A5
Prog. 0.00
Prog. 20.98
Prog. 40.29
Prog. 224.25
Prog. 197.73
Prog. 181.25
Prog. 176.52
Prog. 169.01
Prog. 158.81
LINEA MIL 05
LINEA MIL 06
LINEA MIL 06
LINEA MIL 05
Buca uscita TOC
6
5
4
3
2
TOC 1a
≈ 132 m

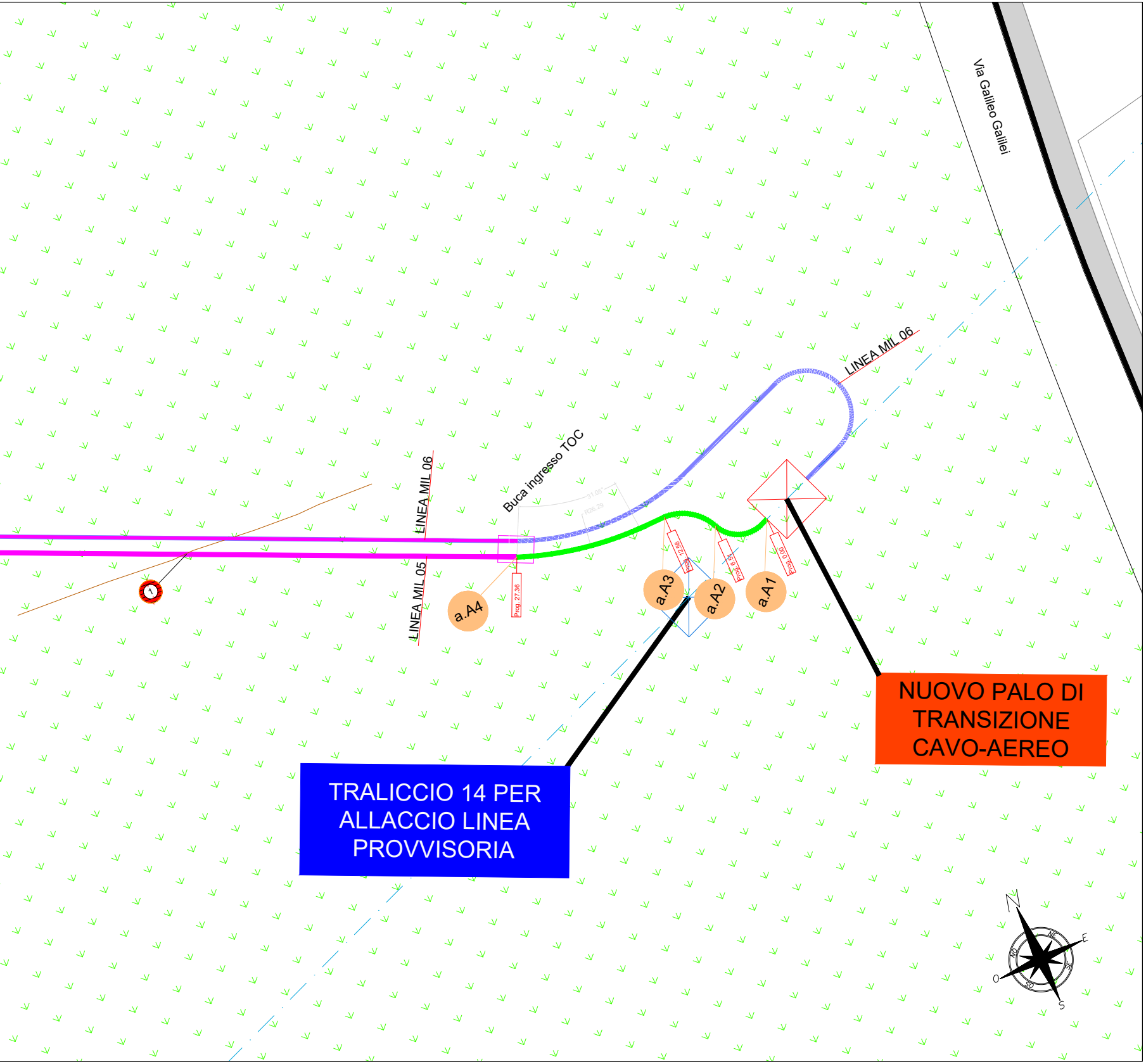
Via Galileo Galilei
LINEA MIL 06
LINEA MIL 06
LINEA MIL 05
Buca ingresso TOC
31.05°
R26.29
Prog. 27.36
Prog. 12.58
Prog. 6.51
Prog. 0.00
a.A4
a.A3
a.A2
a.A1
1
NUOVO PALO DI TRANSIZIONE CAVO-AEREO
TRALICCIO 14 PER ALLACCIO LINEA PROVVISORIA
N
NE
E
SE
S
SO
O
NO

LEGENDA

N°	Simbolo	Descrizione	N°	Simbolo	Descrizione
1	▨	FABBRICATI	28	▥	CADITOIA
2	┬┬┬	GUARD RAIL	29	●	PALO ILLUMINAZIONE PUBBLICA
3	—	STRADA - CIGLIO STRADA	30	—	CAVO ILLUMINAZIONE PUBBLICA
4	— — —	STRADA - LINEA D'ASSE	31	—	ACQUEDOTTO
5	—	PISTA CICLABILE	32	—	CAVO INTERRATO BT
6	—	STRADA STERRATA	33	—	CAVO INTERRATO MT
7	—	RECINZIONE IN CLS	34	—	CAVI TELECOMUNICAZIONI
8	—	RECINZIONE METALLICA	35	—	CAVO FIBRA
9	—	PARAPETTO IN ACCIAIO	36	—	ELETTRODOTTO IN CAVO DI PROPRIETÀ DELLA SOCIETÀ INFRASTRUCTURE ITALIA LAND 6 SRL
10	—	PARAPETTO IN CLS	37	—	FOGNA ACQUE BIANCHE
11	—	STACCIONATA	38	—	COLLETTORE FOGNARIO
12	—	FERROVIA	39	—	METANODOTTO
13	■	MURO IN CLS	40	—	GASDOTTO BASSA PRESSIONE
14	■	CANALI	41	—	SOTTOSERVIZIO RILEVATO DA GEORADAR
15	▤	CHIUSA - CANALI	42	—	LINEA AEREA MT
16	═	PONTICELLI E SOVRAPPASSI	43	☒	TRALICCIO LINEA AEREA
17	▦	CORDOLO	44	▬	BUCA GIUNTI
18	■	MARCIAPIEDI	45	43	MARKER ATTRAVERSAMENTI CAVO IN PROGETTO
19	—	CANCELLO	46	a.E0	VETRICI TRACCIATO IN PROGETTO LINEA A
20	—↑—	ACCESSO CON CANCELLO CARRABILE E/O PEDONALE	47	b.D32	VETRICI TRACCIATO IN PROGETTO LINEA B
21	■	PLATEA IN CLS	48	Prog. 182.85	PROGRESSIVE TRACCIATO IN PROGETTO LINEA A
22	▩	VERDE PUBBLICO	49	Prog. 369.28	PROGRESSIVE TRACCIATO IN PROGETTO LINEA B
23	■	POZZETTO CAVO INTERRATO MT	50	- - -	RAGGIO DI CURVATURA
24	■	POZZETTO TELECOMUNICAZIONI	51	—	POSA TIPO A1 (CAVO A CIELO APERTO SU TERRENO)
25	■	POZZETTO SOTTOSERV. NON CLASSIFICATO	52	—	POSA TIPO B1 (CAVO A CIELO APERTO SU ASFALTO)
26	☒	CONCHIGLIA SOTTOSERVIZI	53	—	POSA TIPO C1 (CAVO IN TUBIERA)
27	☒	CONCHIGLIA GASDOTTO	54	—	POSA TIPO T (CAVO IN T.O.C.)

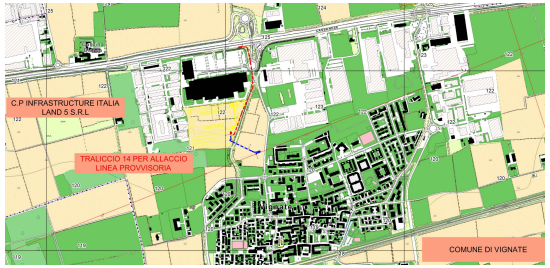
C.P INFRASTRUCTURE ITALIA LAND 5 S.R.L
TRALICCIO 14 PER ALLACCIO LINEA PROVVISORIA
COMUNE DI VIGNATE

PROGETTAZIONE

Timbro e Firma Progettista

REV.	DATA	DESCRIZIONE	ELABORATO	VERIFICATO	APPROVATO
01	01/06/2026	Emissione			
00	10/12/2024	Emissione	D. Morelli A. Raimondo F. Buglione F. Celano Team STF Engineering	C. Fiorenza G. Fiorenza Team STF Engineering	N. Calabreses C. Fiorenza Team STF Engineering

PROGETTO/PROJECT: MIL L5
Via Galileo Galilei, snc, Vignate (MI)

REALIZZAZIONE DELL'ELETTRODOTTO AT 220 kV IN CAVO INTERRATO
- BG N.5b LINEA LISCATE E C.P.INFRASTRUCTURE ITALIA LAND 5 S.R.L DI VIGNATE (MI)
- SOSTEGNO N.14 LINEA AT N.22L12A1-N.22L13A1 E C.P. INFRASTRUCTURE ITALIA LAND 5 S.R.L DI VIGNATE (MI)
- REALIZZAZIONE C.P. INFRASTRUCTURE ITALIA LAND 5 S.R.L DI VIGNATE (MI)

COMMITTENTE
INFRASTRUCTURE ITALIA LAND 5 S.R.L
VIA DEL BOSCO RINNOVATO, 6
20057 ASSAGO (MI)

PROGETTO ESECUTIVO

COMMESSA

N° DOCUMENTO
SIL5-ES-AT-PGT-01_00

PLANIMETRIA DI DETTAGLIO

FORMATO FOGLIO
4500 x 600

FOGLIO
1 / 1

SCALA
1:200